



**КОМИТЕТ ИМУЩЕСТВЕННЫХ ОТНОШЕНИЙ
АДМИНИСТРАЦИИ ПЕРМСКОГО МУНИЦИПАЛЬНОГО ОКРУГА**

РЕШЕНИЕ
о размещении объектов № 2455

Пермский край
Пермский округ

29.08.2024

Комитет имущественных отношений администрации Пермского муниципального округа разрешает Акционерному обществу «Газпром газораспределение Пермь» (ИНН 5902183841, ОГРН 2125902017723, почтовый адрес: 614000, г. Пермь, ул. Петропавловская, 43)

размещение объекта «газопровод давлением до 1,2 Мпа, для размещения которого не требуется разрешения на строительство»

на землях государственная собственность на которые не разграничена

на срок 1 год

Местоположение: Пермский край, Пермский муниципальный округ, Култаевское с/п, снт Черемушки, Участок 21/6, к участку с кад. номером 59:32:3250019:570

Приложение: схема предполагаемых к использованию земель или части земельного участка.

Особые условия использования:

1. При размещении объекта учесть параметры ширины проезда улично-дорожной сети, во избежание сужения полосы отвода дороги.
2. Получение разрешения на производство земляных работ.

Заместитель председателя комитета



(подпись, печать)

М.В. Королева

Схема предполагаемых к использованию земель или части земельного участка

Объект: Газопровод давлением до 1,2 Мпа, для размещения которого не требуется разрешения на строительство

Местоположение: расположенных по адресу: Пермский край, Пермский м.о.,
Кулгаевское с/п, снт Черемушки, Участок 21/6, к участку с кад. номером 59:32:3250019:570

Площадь земель или части земельного участка, кв.м.: 1202

Категория земель: Земли населённых пунктов

Вид разрешенного использования: -

Описание границ смежных землепользователей:
От точки н1 до точки н2 - земельный участок с кадастровым номером 59:32:3250019:570
От точки н2 до точки н3 - земельный участок с кадастровым номером 59:32:3250019:571
От точки н3 до точки н1 - земли общего пользования


Каталог координат, м

№ точки границы	X	Y
н1	506244.80	2212934.57
н2	506252.59	2212930.97
н3	506254.81	2212929.93
н4	506260.65	2212940.49
н5	506216.97	2212962.87
н6	506248.25	2212993.21
н7	506241.06	2213001.50
н8	506198.29	2212960.09
н9	506245.53	2212935.88
н1	506244.80	2212934.57

Условные обозначения:



- предполагаемый участок земель, на которых планируется размещение объекта




- границы и номер земельного участка, сведения о которых внесены в ЕГРН



- границы и номер объекта капитального строительства, сведения о которых внесены в ЕГРН

- граница кадастрового квартала



- зоны с особыми условиями использования территории, сведения о которых внесены в ЕГРН

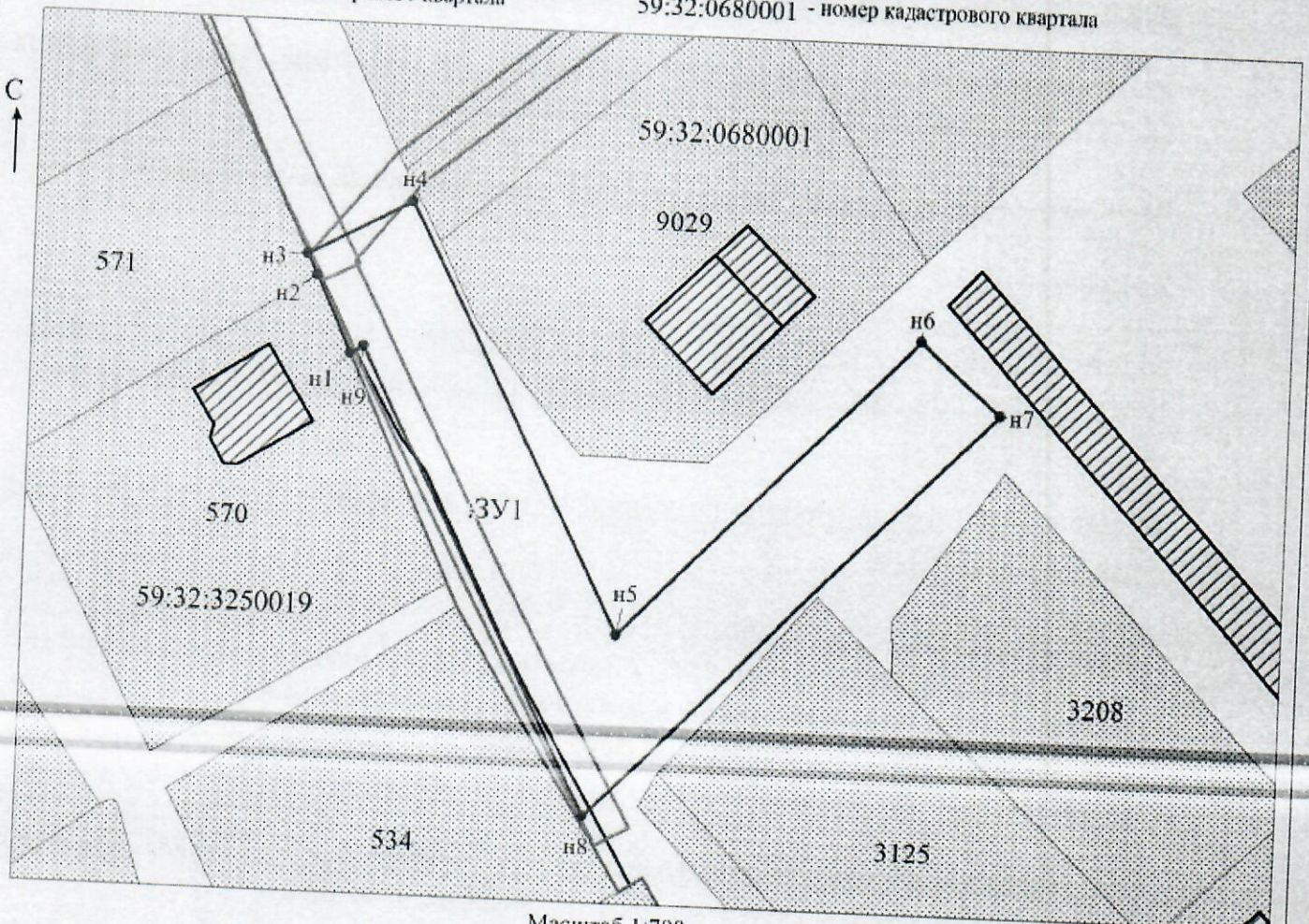


- обозначение запрашиваемого земельного участка



- характеристическая точка границ земель или части земельного участка

59:32:0680001 - номер кадастрового квартала



Масштаб 1:700

Заявитель:

Лванг

/ Захарова Е. Л.

МСК-59

МП

(подпись, расшифровка подписи)

(для юридических лиц и индивидуальных предпринимателей)